

**АДМИНИСТРАЦИЯ НЕЛАЗСКОГО СЕЛЬСКОГО ПОСЕЛЕНИЯ
ЧЕРЕПОВЕЦКОГО МУНИЦИПАЛЬНОГО РАЙОНА
ВОЛОГОДСКОЙ ОБЛАСТИ**

ПОСТАНОВЛЕНИЕ

от 15.06.2023 №75

д. Шулма

О внесении изменений в постановление Администрации Нелазского сельского поселения от 08.12.2022 №158 «Об утверждении схемы размещения гаражей, являющихся некапитальными сооружениями, стоянки технических или других средств передвижения инвалидов вблизи их места жительства на территории Нелазского сельского поселения»

В соответствии с Федеральным законом от 05 апреля 2021 года № 79-ФЗ «О внесении изменений в отдельные законодательные акты Российской Федерации», п.8 постановления Правительства Вологодской области от 30 августа 2021 года № 1022 «О порядке разработки и утверждения органами местного самоуправления муниципальных образований области схемы размещения гаражей, являющихся некапитальными сооружениями, а также стоянок технических или других средств передвижения инвалидов вблизи их места жительства на земельных участках, находящихся в государственной и муниципальной собственности», со ст. 39.36-1 Земельного кодекса Российской Федерации, в соответствии с Федеральным Законом от 06.10.2003 № 131-ФЗ «Об общих принципах организации местного самоуправления в Российской Федерации»

Администрация Нелазского сельского поселения

ПОСТАНОВЛЯЕТ:

1. Внести изменения в постановление Администрации Нелазского сельского поселения от 08.12.2022 № 158 «Об утверждении схемы размещения гаражей, являющихся некапитальными сооружениями, стоянки технических или других средств передвижения инвалидов вблизи их места жительства на территории Нелазского сельского поселения» согласно приложению к настоящему постановлению.

2. Настоящее постановление подлежит официальному опубликованию в «Информационном вестнике Нелазского сельского поселения», а также размещению на официальном сайте Администрации Нелазского сельского поселения в информационно-телекоммуникационной сети «Интернет».

Глава Нелазского сельского поселения

Т.Н. Морозова

Приложение к постановлению
Администрации Нелазского сельского
поселения
от 15.06.2023 № 75

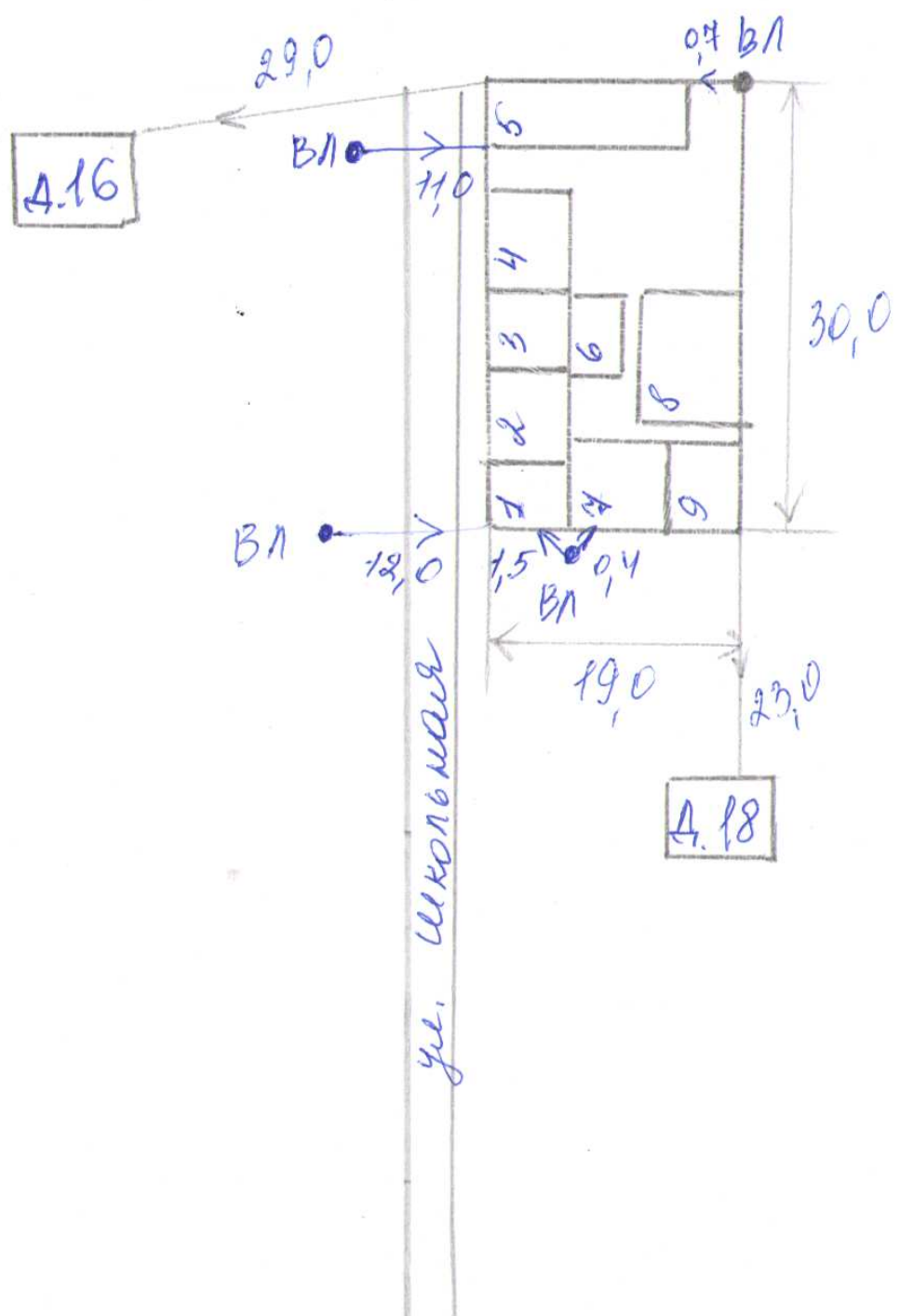
Схема размещения гаражей, являющихся некапитальными сооружениями, стоянки технических или других средств передвижения инвалидов вблизи их места жительства на территории Нелазского сельского поселения Череповецкого муниципального района

№ п./п.	Местоположение (адресный ориентир)	Кадастровый номер земельного участка или кадастровый номер квартала	Площадь земельного участка либо земель в границах, которых возможно размещение гаражей	Количество единиц размещения	Цель использования земель, земельного участка или части земельного участка	Срок, на который возможно размещение объекта	Вид собственности	Примечание
20	д. Шулма, ул. Школьная, около д.16(координаты 59.202334, 37.548161)	35:22:0114005	570 кв.м.	9	Размещение гаража, не являющегося капитальным сооружением	7 лет	государственная неограниченная	Схематическое изображение стр.4,5
21	д. Шулма, ул. Школьная, около д.18 (координаты 59.202064, 37.547796)	35:22:0114005	84 кв.м.	3	Размещение гаража, не являющегося капитальным сооружением	7 лет	государственная неограниченная	Схематическое изображение стр. 6,7
22	д. Шулма, ул. Школьная, около д. 18(координаты 59.201597, 37.547750)	35:22:0114005	100 кв.м.	4	Размещение гаража, не являющегося капитальным	7 лет	государственная неограниченная	Схематическое изображение стр. 8,9

					сооружением			
23	д. Шулма, ул. Школьная, около хозбло- ков(координаты 59.202799, 37.548987)	35:22:0114005	59,5 кв.м.	1	Размещение гаража, не яв- ляющего ка- питальным сооружением	7 лет	государственная неограниченная	Схематическое изображение стр. 10,11

20. Схематическое изображение местоположения размещения некапитальных сооружений
д. Шулма, ул. Школьная, около д. 16 (координаты 59.202334, 37.548161)

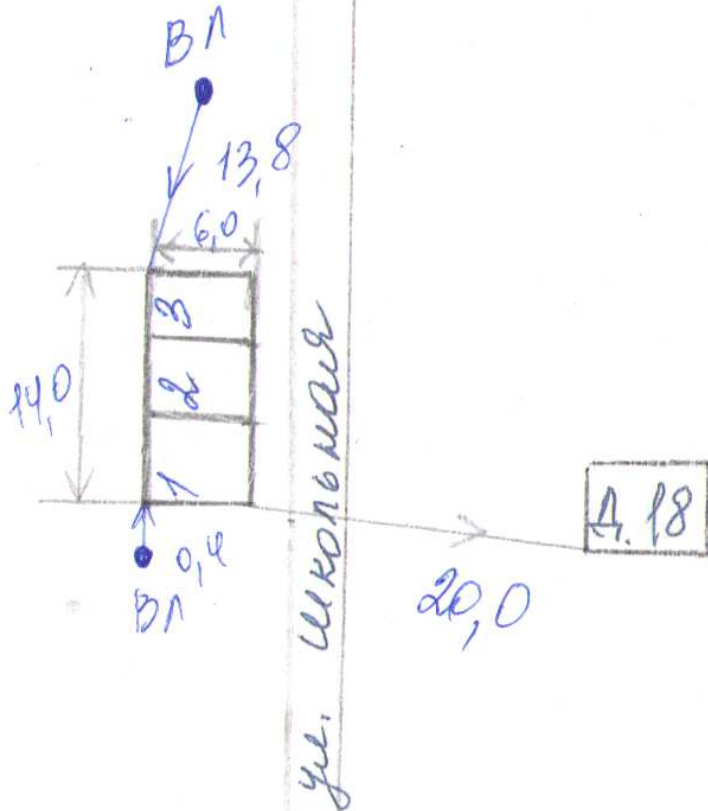




21. Схематическое изображение местоположения размещения некапитальных сооружений
д. Шулма, ул. Школьная, около д. 18 (координаты 59.202064, 37.547796)



A.16

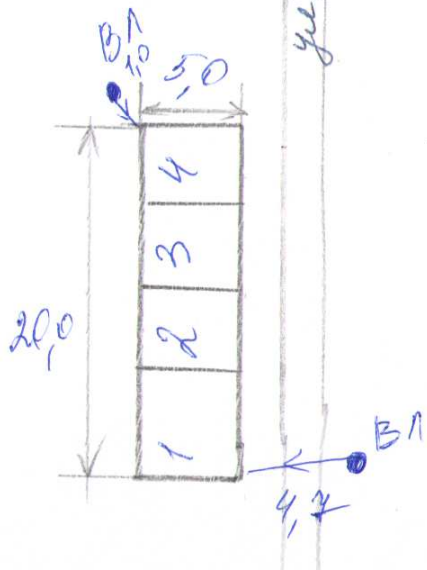


A.18

22. Схематическое изображение местоположения размещения некапитальных сооружений
д. Шулма, ул. Школьная, около д.18 (координаты 59.201597, 37.547750)



4.16



4.18

23. Схематическое изображение местоположения размещения некапитальных сооружений
д. Шулма, ул. Школьная, около хозблоков (координаты 59.202799, 37.548987)



ул. Школьная


дорога к хозблокам

Хоз. блок №1

Хоз. блок №2

Хоз. блок №3

Хоз. блок №4



14.0 м